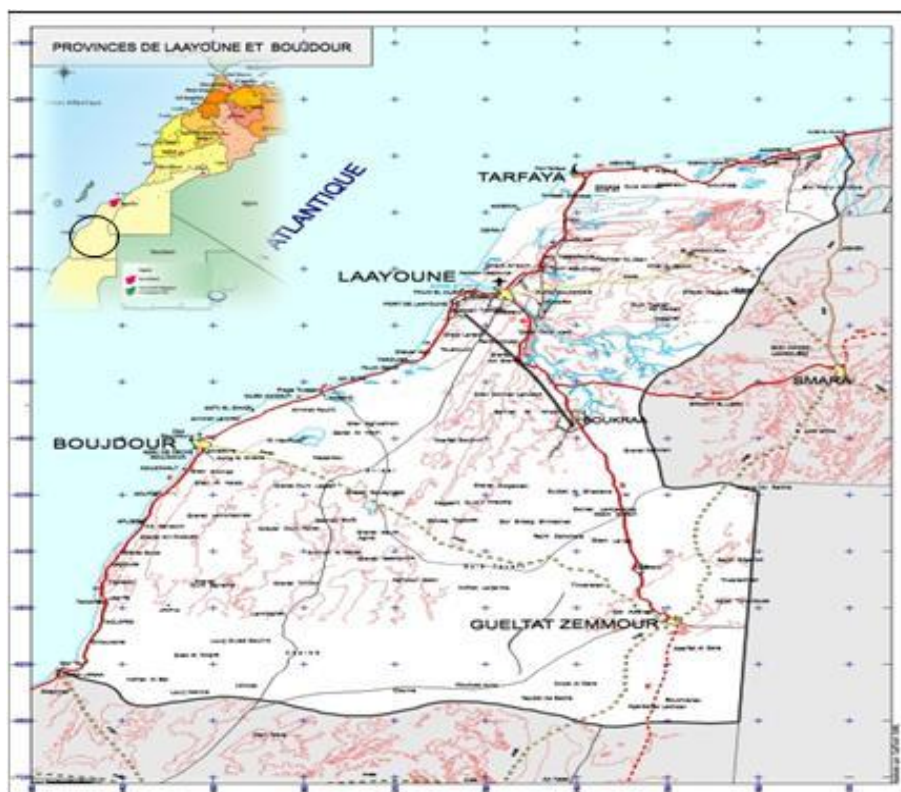


REGION DE BOUJDOR



Le littoral de Boujdor est constitué d'une succession de plateaux rocheux et de plages de sables interrompus par les embouchures de l'Oued El Ouaer et l'Oued Sakia El Hamra. La région maritime est caractérisée par la résurgence des eaux profondes riches en matière nutritive, à l'origine d'une richesse halieutique très variée, constituée de ressources pélagiques et démersales d'une grande valeur commerciale. Cette zone est connue également par sa richesse en gisements coquilliers naturels. Deux zones conchylicoles sont classées et surveillées au niveau de cette région.

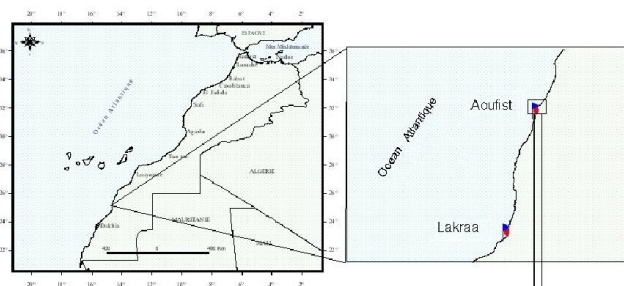
Description des zones conchylicoles surveillées

Nom de la zone	Etendue de la zone
Aoufist	25°44',274N - 14°39',000 W 25°43',740N - 14°39',324 W
Lakrâa	24°43',908 N - 14°53',520 W 24°43',038 N - 14°52',020 W

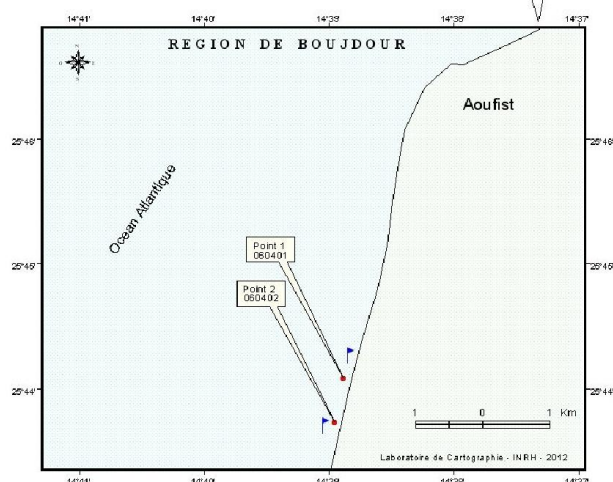
Zone de Aoufist



Situation géographique et Points surveillés



La zone de Aoufist est située le long de la frange littorale à 200 km au sud de la ville de Boujdour. Elle est limitée par les coordonnées géographiques suivantes :
 $25^{\circ}44',274N - 14^{\circ}39',000 W$
 $25^{\circ}43',740N - 14^{\circ}39',324 W$
 La zone recèle un gisement naturel de moules.



Indicateurs de suivi et matrice d'échantillonnage

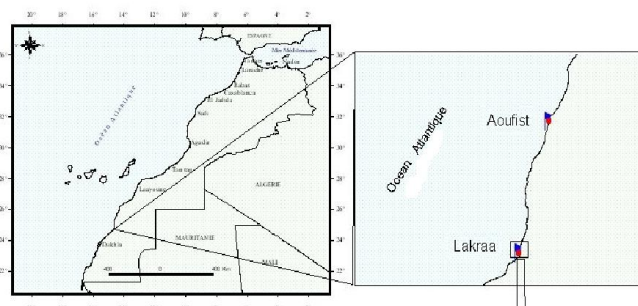
Points surveillés	Micro.	Biotox	Phyto.	Chim.
Point 1				
Point 2				

Statut sanitaire de la zone : A

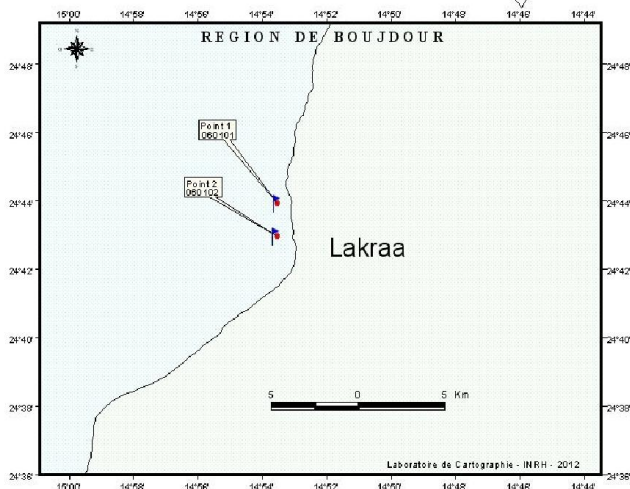
Zone de Lakraâ



Situation géographique et Points surveillés



La zone de Lakraâ est située le long de la frange littorale à 190 km au nord de la ville de Dakhla. Elle est limitée par les coordonnées géographiques suivantes :
 $24^{\circ}43',908 \text{ N} - 14^{\circ}53',520 \text{ W}$
 $24^{\circ}43',038 \text{ N} - 14^{\circ}52',020 \text{ W}$
 La zone recèle un gisement naturel de moules.



Indicateurs de suivi et Matrice d'échantillonnage

Points surveillés	Micro.	Biotox	Phyto.	Chim.
Point 1				
Point 2				

Statut sanitaire de la zone : A