

REGION DE KENITRA



La région littorale s'étendant de Larache à Kénitra, dispose de potentialités naturelles et biologiques importantes et diversifiées, notamment des gisements naturels d'Haricot de mer au niveau du site de Sidi Boughaba, situé sur le prolongement de la rive droite de l'estuaire de Sebou, et le gisement de palourde dans la lagune de Moulay Bouselham (Merja Zarga). Tout au long de la côte se pratique une pêche artisanale et occasionnelle. Deux zones conchylicoles sont classées et surveillées au niveau de cette région.

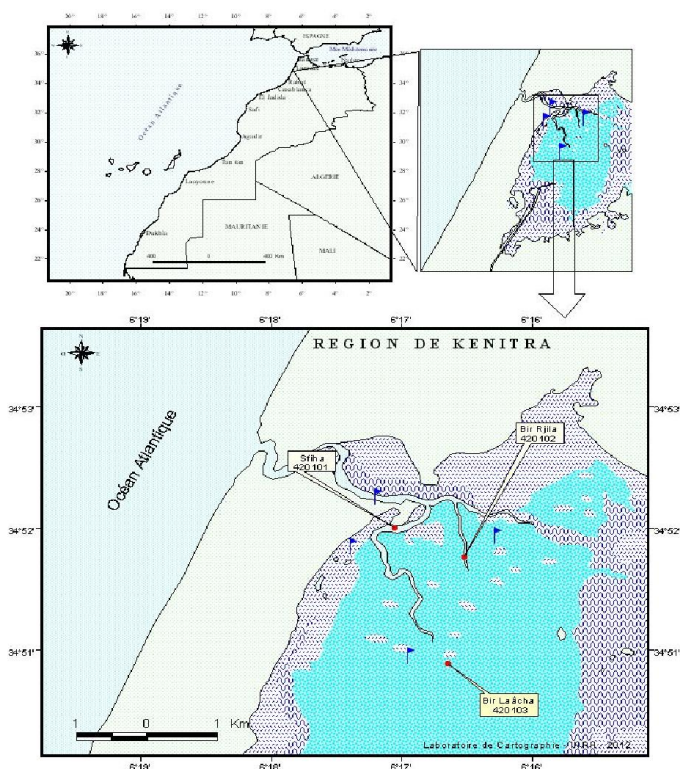
Description des zones conchylicoles surveillées

Nom de la zone	Etendue de la zone
Lagune de Moulay Bouselham	34°52',310 N - 06°17',472 W 34°52',260N - 06°17',172 W 34°51',940N - 06°16',258 W 34°50',951N - 06°16',919 W
Sidi Boughaba	34°13',224 N - 06°41',647 W 34°12',283 N - 06°42',051 W

Lagune de Moulay Bouselham









Situation géographique et points surveillés



Appelée aussi Merja Zerga, cette lagune est la plus septentrionale de la côte atlantique marocaine. Elle se présente sous forme de cuvette triangulaire dépressionnaire d'environ 37 km². Cette lagune est caractérisée par un gisement naturel de palourde, et limitée par les coordonnées géographiques suivantes :
 34°52',310 N - 06°17',472 W, 34°52',260N - 06°17',172 W, 34°51',940N - 06°16',258 W
 34°50',951N - 06°16',919 W

Indicateurs de suivi et matrice d'échantillonnage

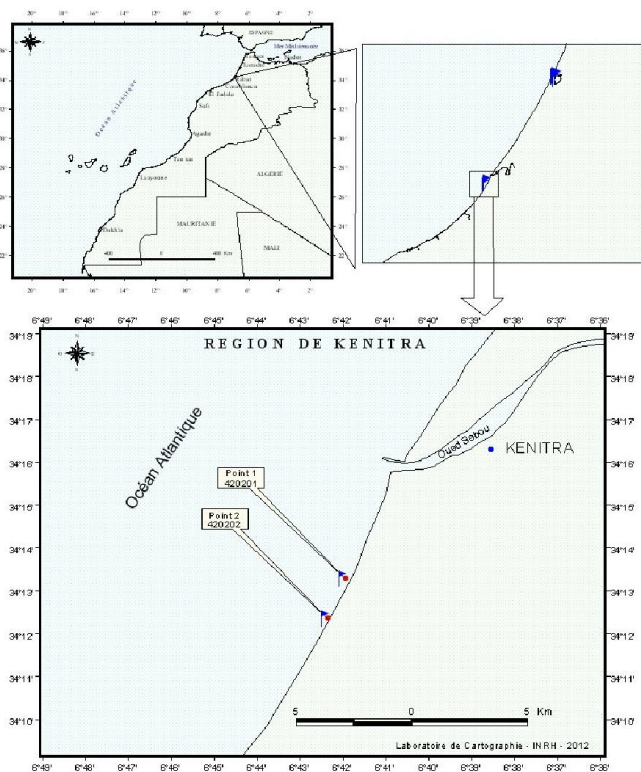
Points surveillés	Micro.	Biotox.	Phyto.	Chim.
Sfiha				
BirRjila				
BirLaâcha				

Statut sanitaire de la zone : C

Zone de Sidi Boughaba



Situation géographique et points surveillés



Située au nord de la ville de Kenitra et au sud de l'embouchure de Oued Sebou, cette zone est limitée par les coordonnées géographiques suivantes :

$34^{\circ}13',224\text{N}-06^{\circ}41',647\text{W}$

$34^{\circ}12',283\text{N}-06^{\circ}42',051\text{W}$.

La zone est caractérisée par la présence d'un gisement important d'haricots de mer

Indicateurs de suivi et matrice d'échantillonnage

Points surveillés	Micro.	Biotox.	Phyto.	Chim.
Point 1				
Point 2				

Statut sanitaire de la zone : C

